


COMMUNAUTE DE COMMUNES GRAND ORB



Mairie de BÉDARIEUX
Place de la Vierge - BP 3
34010 Bédarieux
Tél : 04 67 95 59 59

Chargé d'étude :
ADELE SFI
urbanisme

434 rue Etienne Lenor
30500 Nîmes
Tél : 04 66 04 01 74
E-mail :
adelesf@wanadoo.fr

Commune de Bédarieux

Plan local d'urbanisme (PLU)

4ème modification

Obligation Légale de Débroussaillage (OLD)


Echelle 1/5000ème

Cadastre numérique, source :
D.G.F.I.P. / DDF CC04 2014

Système de coordonnées :
RGF93 Projection Lambert 93

Extraction de la BD ALTI
source : CS24

Avec le concours de :













Société de services
Plans Informatisés
Tél : 04 67 32 04 63
Mobile : 06 99 04 38 30
E-mail :
spi.graphic@wanadoo.fr

annexe
11

PLU approuvé par DCM du 6 décembre 2007
1ère modification approuvée par DCM du 30 septembre 2010
2ème modification approuvée par DCM du 7 mars 2012
3ème modification approuvée par DCM du 4 mars 2014
4ème modification approuvée par DCM du

SPI GRAPHIC décline toute responsabilité en cas d'omission, d'erreur, de manque. Les plans sont révisés dès que, vérifiés et cotés par le maître d'ouvrage avant reproduction.

LEGENDE

-  Limite de zone PLU
-  Zone exposée aux incendies de forêt
-  Bande de 200 m de protection
-  1 Aire des gens du voyage
-  2 Campotel
-  3 Lotissements
-  4 PRAE
-  5 PRL Canyon Parc
-  6 ZAC
-  Zone soumise à OLD permanent

