


COMMUNAUTE DE COMMUNES GRAND ORB



Mairie de BÉDARIEUX
Plus de la Vie - BP 3
30000 Bédarieux
Tel : 04.66.64.01.74
Fax : 04.66.64.01.74

Chargé d'étude:
SFI
urbanisme

434 rue Etienne Lanoir
30000 Nîmes
Tel : 04.66.64.01.74
E-mail :
adesis@wanadoo.fr

Plan cadastriel, source:
DGF 2010 (C34)
Droits de Réserve n° 8

Système de coordonnées:
RFG93 Projection Lambert 93

Création de la BD ALTI
source : CD34

Avec le concours de:
SPI
GRAPHIC

Société de services
Plans Informatisés
Tél : 04.67.02.44.55
Mobile : 06.89.04.61.30
E-mail :
spi.graphic@wanadoo.fr

annexe

PLU approuvé par DCM du 6 décembre 2007
1ère modification approuvée par DCM du 30 septembre 2010
2ème modification approuvée par DCM du 7 mars 2012
3ème modification approuvée par DCM du 4 mars 2014
4ème modification approuvée par DCM du 15 mars 2016
5ème modification approuvée par DCC du 19 septembre 2019

Tracé des servitudes Individuel. Se référer aux documents élaborés par les organismes prescripteurs.
SFI GRAPHIC assume toute responsabilité en cas d'omission, d'erreur, de manque. Les plans sont révisés être revus, vérifiés et corrigés par le maître d'ouvrage avant reproduction.

Commune de Bédarieux

Plan local d'urbanisme (PLU)

5ème modification


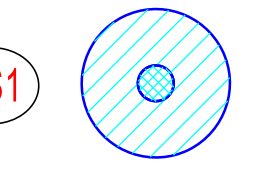
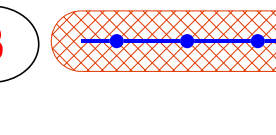
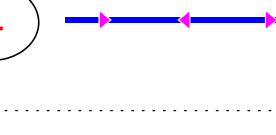

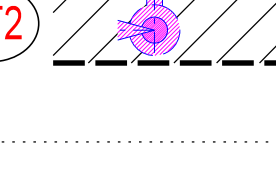

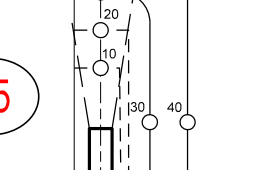
Servitudes d'utilité publique

Echelle 1/7500ème

Cote altimétrique de référence : + 368 NGF

LEGENDE

TABEAU RECAPITULATIF DES SERVITUDES D'UTILITE PUBLIQUE

SYMBOLIS	CODES ALPHANUMERIQUES ET CATEGORIES DE SERVITUDES
	AC1 - Monuments historiques. Servitude de protection des monuments historiques inscrits
	AS1 - Conservation des eaux. Servitudes résultant de l'instauration de périmètres de protection des eaux potables. Périmètres de protection rapprochés et éloignés des sources des Douzes et de la Joncasse (Bédarieux) et du captage Puch du Pont (Hérifan) et des forages de Camp-Espirit (Villemagne). La totalité du territoire communal est concerné par le périmètre de protection éloigné du dosage de l'Alu. La totalité du périmètre communal est affecté par la zone sensible du captage de la LIMBARDEIE implanté sur Cazouls les Béziers
	I3 - Gaz Servitude relatives à l'établissement de canalisations de distribution et de transport de gaz Alimentation BÉDARIEUX Canalisation DN100 et zone des périmètres de sécurité à l'intérieur desquels s'appliquent les dispositions des SUP1, SUP2 et SUP3
	I4 - Electricité Servitudes relatives à l'établissement de canalisations électriques (alimentation générale et distribution publique)
	Zone inondable (Se référer au plan de prévention des risques naturels d'inondations approuvé le 30 juin 2003)
	PT2 - Télécommunications Servitudes relatives aux transmissions radioélectriques concernant la protection contre les obstacles, des centres d'émission et de réception exploités par l'Etat
	T1 - Voies ferrées Servitudes relatives aux chemins de fer
	T4 - T5 - Relations aériennes Servitudes aéronautiques de balisage et de dégagement ○ = Ombre N.G.F.P.

