


DEPARTEMENT DE L'HERAULT

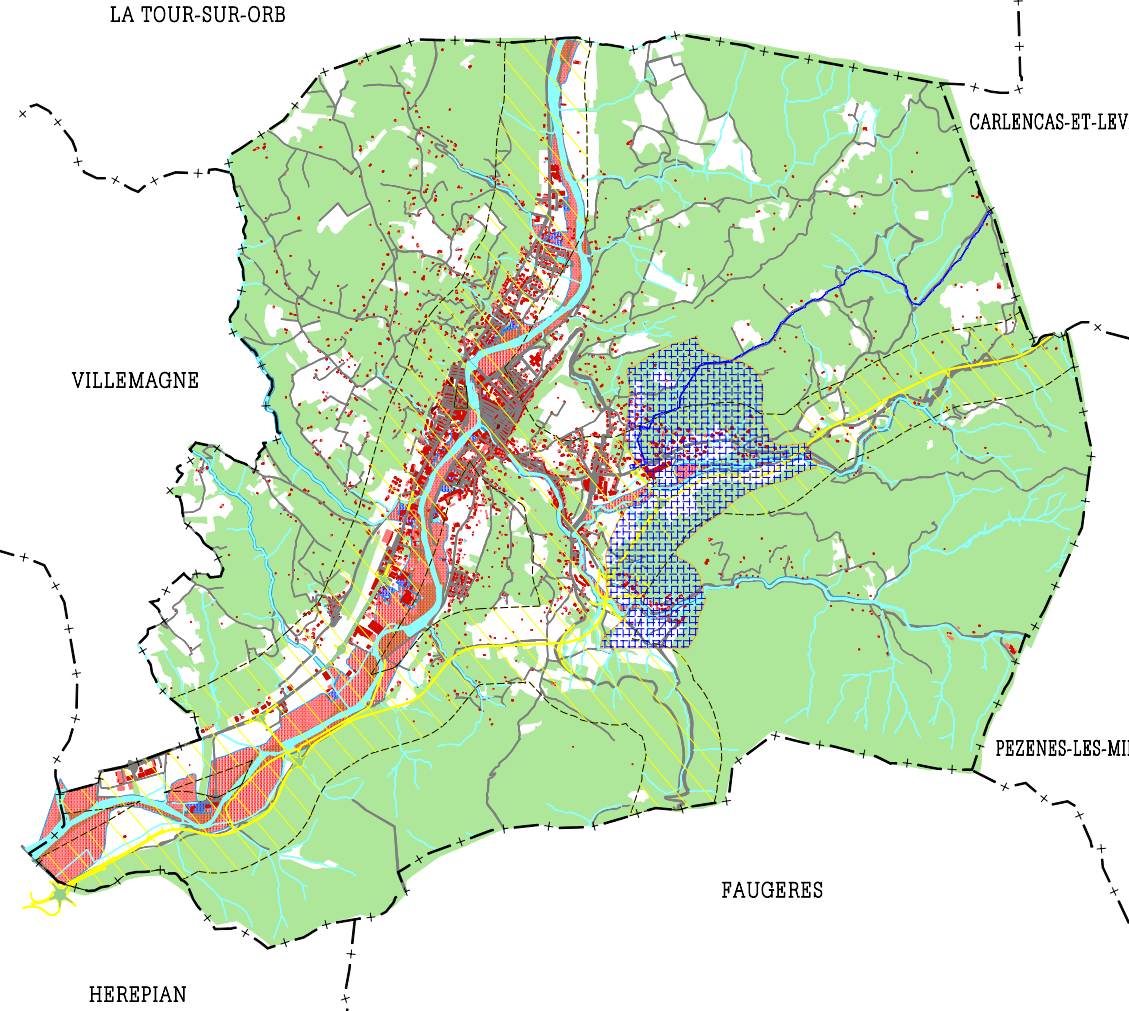


Mairie de
BEDARIEUX
Hôtel de Ville
34600 Bedarieux
Tél : 04 67 95 59 59
Fax : 04 67 95 14 46

Chargé d'étude
ADÉLÉ SFI
urbanisme

Plan local d'urbanisme (P.L.U.)
Information sur les risques naturels et technologiques

Echelle : 1/7500ème



434 rue Etienne Lacroix
30900 Nîmes
Tél : 04 66 84 01 74
E-mail :
adeles@wanadoo.fr

Cadastre numérique
source D.G.I. 2005

Datation des parcelles en
fonction des années de leur
accès aux réseaux

Avec le concours de
SPI GRAPHIC



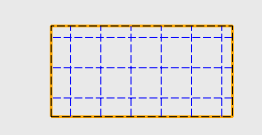


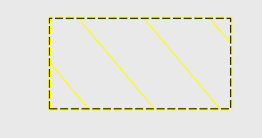
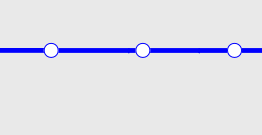
Société de services
et Plans Informatiques
34 Rue Henri Poincaré
34000 MONTPELLIER
Tél : 04 67 12 24 65
E-mail :
spi.graphic@wanadoo.fr

annexe
33

Ref : 1402310496_4756
10 septembre 2007

Approuvé par D.C.M. du 6 décembre 2007

LEGENDE DE LA CARTE DES ALEAS

SYMBOLES	CODES ALPHANUMERIQUES ET CATEGORIES DE SEVERITES
	Risque naturel : Zone exposée aux feux de forêts (source DDAF)
	Risque naturel : Zone inondable synthétique (source DDE) <i>(se référer au PPRI approuvé le 30 juin 2003)</i>
	Mouvements de terrain - Aléa tassement par retrait (se référer à l'annexe 3.2)
	Mouvements de terrain - Aléa chute de blocs - Risque moyen = constructible sous conditions
	Mouvements de terrain - Aléa chute de blocs - Risque fort = inconstructible
	Risque technologique : Transport de matières dangereuses (bande de 250m de part et d'autre de l'axe de voirie)
	Risque technologique : Canalisation de distribution et de transport de Gaz

